




AEREOFOTOGRAMMETRIA COMUNALE: ESTRATTO
scala 1:5.000


 Ambito di trasformazione AT02 - La porta nord di Dalmine





ORTOFOTO: ESTRATTO
fuori scala


 Ambito di trasformazione AT02 - La porta nord di Dalmine

 casello di Dalmine

 confini comunali

 autostrada A4 - Torino/Trieste

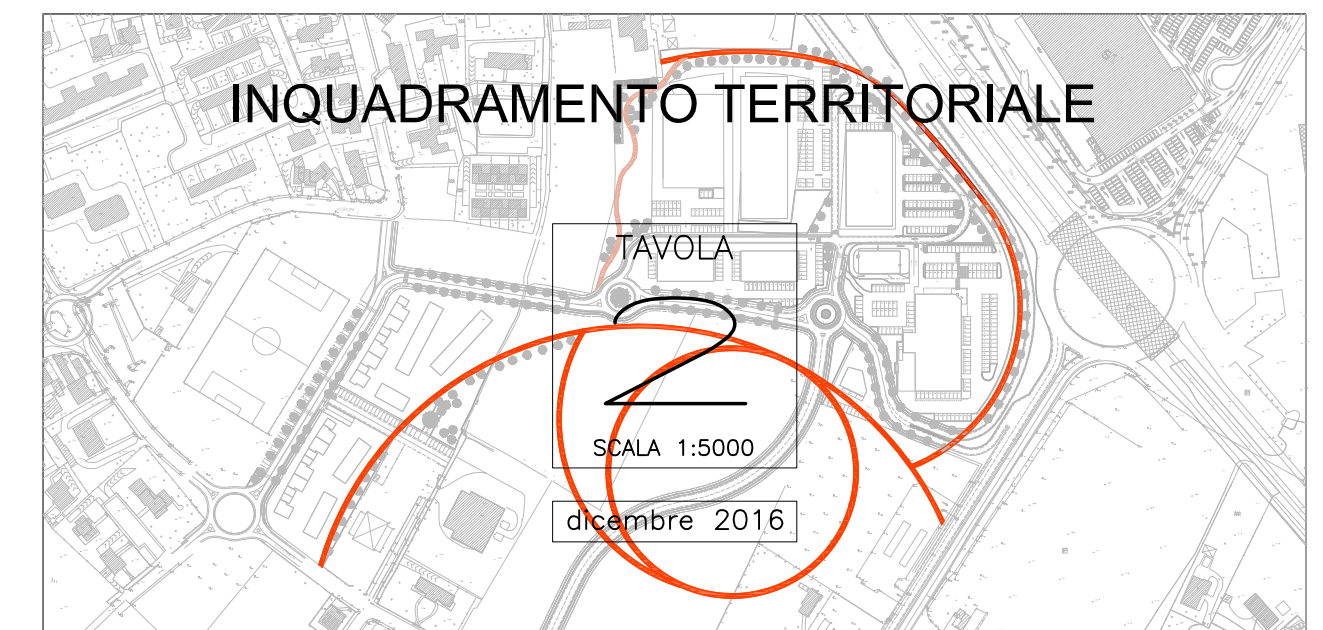
 strada provinciale ex SS n. 470

 strada provinciale ex SS n. 525

CITTA' DI DALMINE
PROVINCIA DI BERGAMO

AMBITO DI TRASFORMAZIONE AT02
LA PORTA NORD DI DALMINE
SCHEMA URBANISTICO STRATEGICO

INQUADRAMENTO TERRITORIALE



progettisti:

ARCHITETTO DANIELE CHIAROLINI - Seriate - via Cerioli 42 - tel. 035.222221 - posta@studiochiarolini.it
STUDIO DI INGEGNERIA E ARCHITETTURA PIAZZINI ALBANI - Bergamo - via Martiri di Cefalonia 4 - tel. 035.239689 - info@piazzinialbani.com
ARCHITETTO RAFFAELLA MANZONI - Bergamo - via Cereso 8 - tel. 334.2674975 - raffaella.manzoni@gmail.com